







CARTE 2 Saint-Lin-Laurentides et Saint-Calixte, Ravage de cerfs de Virginie et héronnière



Légende

-  Héronnière (aire de nidification)
-  Héronnière (bande de protection 0-200 m)
-  Héronnière (bande de protection 200-500 m)
-  Limite municipale
-  Aire de confinement du cerf de Virginie
-  Limite de lot

En vertu de :
Règlement 478-2017
Source des données :
Habitat faunique du
Québec (MRNF, 2011)
Date :
Décembre 2017

Format original :
Lettre 8,5 x 11 po
Projection :
NAD83, MTM zone 8

**Schéma d'aménagement
et de développement révisé**