













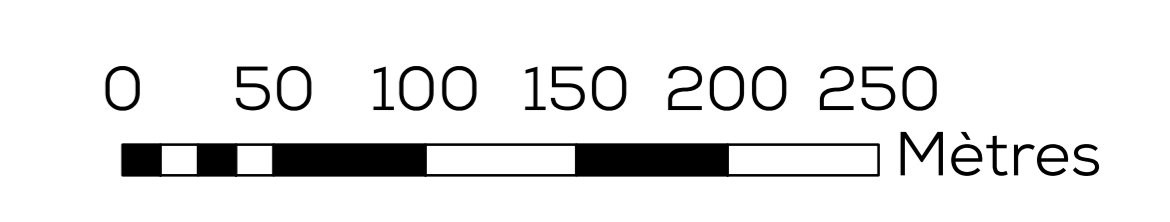



CARTE 50

Périmètre d'urbanisation Saint-Alexis

-  École primaire
-  Hôtel de ville
-  Réseau d'aqueduc
-  Réseau d'eaux usées
-  Limite de lot
-  Périmètre d'urbanisation projeté
-  Périmètre d'urbanisation actuel
- Contrainte**
-  Cours d'eau
-  Plan d'eau
-  Milieu humide
-  Mouvement de terrain
-  Zonage non résidentiel
- Espaces disponibles**
-  Déjà planifié
Nombre de logements potentiels : 16
-  Sans contrainte
Superficie : 4,4 ha

Veillez noter que les limites des périmètres d'urbanisation sont conditionnelles à l'autorisation de la CPTAQ.



1:2 500

Source des données :
MRC de Montcalm
Groupe BC2
MSSS, 2011; MELS, 2011

Date :
Décembre 2017

Projection :
NAD83, MTM zone 8

Format original :
A0, 841 x 1189 mm

Adoption en vertu du Règlement 478-2017

Amendement	Date d'entrée en vigueur

**Schéma d'aménagement
et de développement révisé**

