






# CARTE 73

## Îlot déstructuré no 10 Saint-Esprit

### Légende

-  Limite municipale
-  Îlot déstructuré projeté
-  Îlot déstructuré actuel
-  limite de lot
-  Terrain vacant

Veillez noter que toute modification à la zone agricole est conditionnelle à l'autorisation de la CPTAQ.

Source des données :  
MRC de Montcalm, 2015

Date :  
Décembre 2017

Format original :  
Tabloid 11 x 17 po

Projection :  
NAD83, MTM zone 8

Adoption en vertu du Règlement 478-2017

Amendement	Date d'entrée en vigueur

### Schéma d'aménagement et de développement révisé

